



GRUPPO RAGAZZI
S.ANTONINO ETS ODV
ASSOCIAZIONE CULTURALE E SOCIALE

Al Comune di Saluggia
Al Sig. Sindaco
All'Assessore Bernini Francesco
All'Assessore Demaria Adelangela
Al Responsabile Ufficio di Polizia Municipale
Al Responsabile Ufficio Tecnico Urbanistico
Al Segretario Comunale
Al C.O.VE.VA.R.

OGGETTO: Segnalazione abbandono rifiuti

Il sottoscritto DANIELE DRUSIAN, in qualità di presidente del GRUPPO RAGAZZI SANT'ANTONINO

SEGNALA

la presenza di RIFIUTI ABBANDONATI in alcune aree del territorio comunale così come riportato nei 7 allegati alla presente.

Facendo riferimento all'art. 78 - Rimozione di rifiuti abbandonati (discariche abusive) del "Capitolato Speciale d'Appalto dei servizi di raccolta, trasporto, trattamento dei rifiuti, dei connessi servizi accessori di igiene urbana, del servizio di gestione della TARI puntuale e della fornitura di attrezzature per la raccolta differenziata", si **chiede la raccolta e la rimozione dei rifiuti** per ripristinare le aree deturpate da ignoti.

A tal fine si allegano le foto degli abbandoni, con l'indicazione della data del ritrovamento e i riferimenti per l'identificazione dei rifiuti (coordinate geografiche ottenute tramite la funzione di localizzazione degli smartphone dei volontari e pertanto soggette ad un certo margine di errore). L'identificazione catastale è stata ottenuta confrontando la coordinate geografiche con la base catastale del GeoPortale del Comune di Saluggia. Distinti saluti.

La referente del progetto
(Roberta HALL)

Il Presidente
(Daniele DRUSIAN)

Saluggia, ...27/03/2023)

SEDE: Via XXV aprile 47, 13040, S. Antonino di Saluggia

C.F. 94036970021


TEL. 3275762159 E-MAIL. gruppo.ragazzi09@gmail.com - gruppo.ragazzi09@pec.it

ALLEGATO 1				
Data del ritrovamento	20 febbraio 2023			
Luogo del ritrovamento	Via Cigliano, S. Antonino			
Coordinate	45°15'36.9"N 8°02'27.5"E			
Dati catastali	foglio	7	particella	75




ALLEGATO 2			
Data del ritrovamento	24 febbraio 2023		
Luogo del ritrovamento	Via Cigliano, S. Antonino		
Coordinate	45°15'28.3"N 8°02'36.9"E		
Dati catastali	foglio	7	particella 177



ALLEGATO 3			
Data del ritrovamento	11 marzo 2023		
Luogo del ritrovamento	Saluggia lungo canale Cavour		
Coordinate	45°13'28.1"N 8°03'16.2"E		
Dati catastali	foglio	28	particella 124
			

Coordinate	45°13'35.2"N 8°03'31.2"E		
Dati catastali	foglio	28	particella 125
			

ALLEGATO 4	
Data del ritrovamento	11 marzo 2023
Luogo del ritrovamento	Saluggia nel greto del canale Cavour
Coordinate	45°13'39.7"N 8°03'38.3"E
Dati catastali	Canale Cavour – acque demaniali



Coordinate	45°13'39.7"N 8°03'38.3"E
Dati catastali	Canale Cavour – acque demaniali




ALLEGATO 5			
Data del ritrovamento	11 marzo 2023		
Luogo del ritrovamento	Saluggia lungo SP 29		
Coordinate	45°15'02.7"N 7°59'47.4"E		
Dati catastali	foglio	3	particella 797



ALLEGATO 6				
Data del ritrovamento	11 marzo 2023			
Luogo del ritrovamento	Sant Antonino tra cimitero e Tenimento			
Coordinate	45°14'31.8"N 8°02'52.9"E			
Dati catastali	foglio	particella



ALLEGATO 7			
Stato di fatto di segnalazioni già effettuate			
Segnalazione 1/2022 rifiuto pericoloso		PRESENTE in data 11 marzo 2023	
Coordinate		45°15'56.1"N 8°02'01.5"E	
			
Segnalazione 1/2023 Allegato 3		PRESENTE in data 11 marzo 2023	
Coordinate		45°14'11.3"N 8°02'52.6"E	
Dati catastali		foglio	21
		particella	6
